

OSi

ITM CENTRE PT COORDS

649479,656091

DESCRIPTION

MAP SHEETS

6 inch  
KK019



Arna thionsú agus arna fhóilsú ag Suirbhéireacht Ordnáis Éireann, Páirc an Fhionnuisce, Baile Átha Cliath 8, Éire. Compiled and published by Ordnance Survey Ireland, Phoenix Park, Dublin 8, Ireland.

Sáraíonn atáirgeadh neamhúdarthaí cóipcheart Shuirbhéireacht Ordnáis Éireann agus Rialtas na hÉireann. Unauthorised reproduction infringes Ordnance Survey Ireland and Government of Ireland copyright.

Gach cead ar cosnamh. Ní ceadmhach aon chuid den fhóilseachán seo a chóipeáil, a atáirgeadh nó a tharchur in aon fhoirm ná ar aon bhealach gan cead i scríbhinn roimh ré ó úinéirí an chóipchirt. All rights reserved. No part of this publication may be copied, reproduced or transmitted in any form or by any means without the prior written permission of the copyright owners.

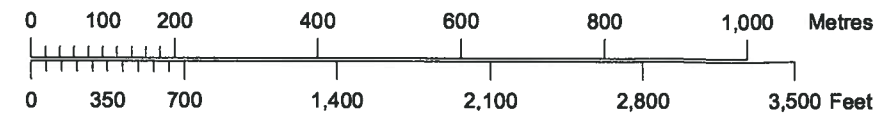
Ní hionann bóthar, bealach nó cosán a bheith ar an léarscáil seo agus fianaise ar chead síl. The representation on this map of a road, track or footpath is not evidence of the existence of a right of way.

Ní thaispeánann léarscáil de chuid Ordnáis Shuirbhéireacht na hÉireann teorann phointí deathúil de mhaoin riamh, ná úinéireacht de ghnéithe fisiciúla. Ordnance Survey maps never show legal property boundaries, nor do they show ownership of physical features.

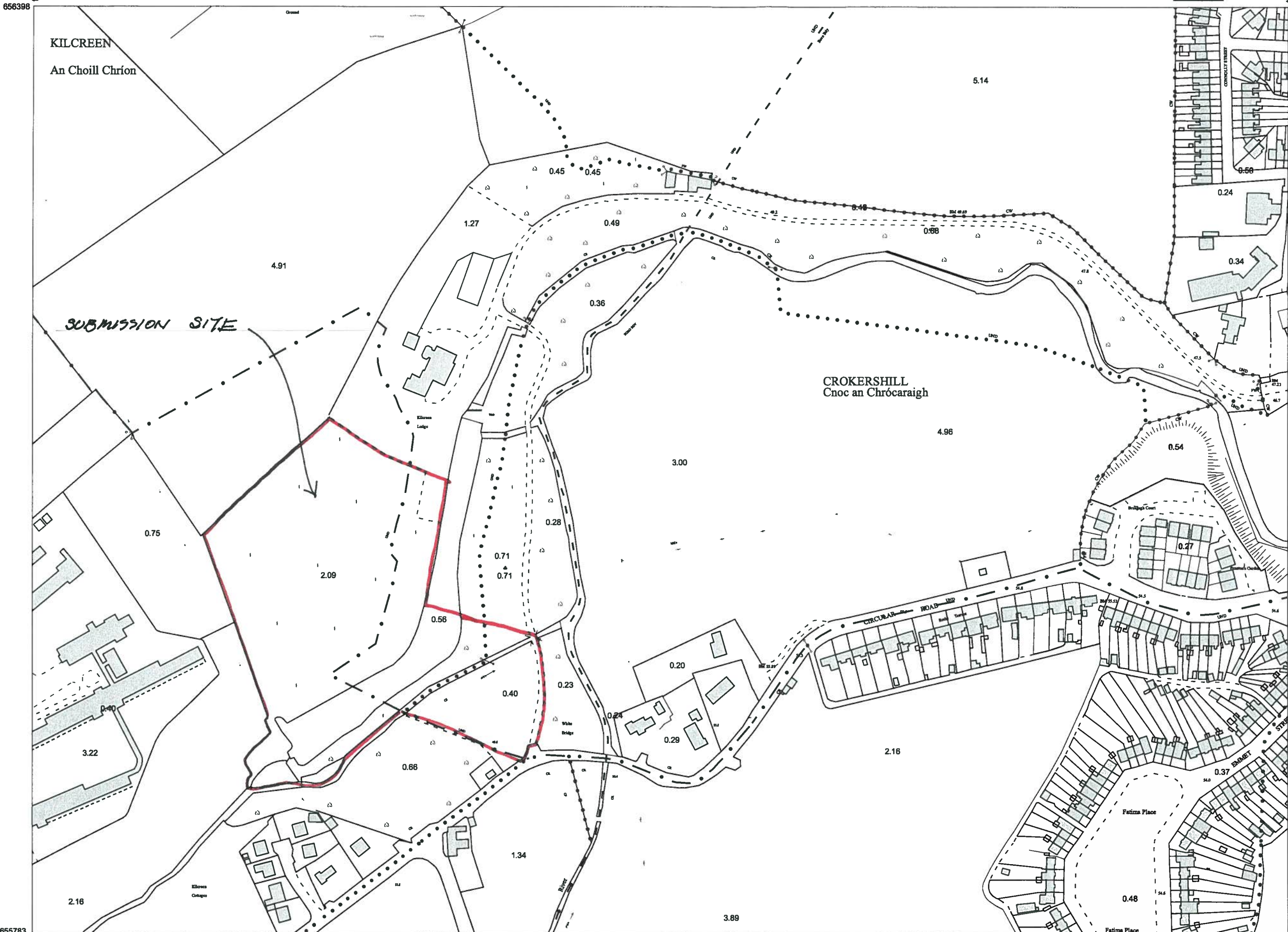
© Suirbhéireacht Ordnáis Éireann, 2013  
© Ordnance Survey Ireland, 2013



Scale:- 1:10,560  
Scála:- 1:10,560



Plot Ref. No. 19641408\_1  
Plot Date 25-JUL-2013



ITM CENTRE PT. COORDS

649479,656090

DESCRIPTION

MAP SHEETS

1:1000  
4766-08 4766-13

1:2500  
4766-A



Arna thionsú agus arna fhoilsiú ag Suirbhéireacht Ordanáis Éireann, Páirc an Fhionnuisce, Baile Átha Cliath 8, Éire. Compiled and published by Ordnance Survey Ireland, Phoenix Park, Dublin 8, Ireland.

Sáraíonn atáirgeadh neamhúdaraithe cóipcheart Shuirbhéireacht Ordanáis Éireann agus Rialtas na hÉireann. Unauthorised reproduction infringes Ordnance Survey Ireland and Government of Ireland copyright.

Gach cead ar cosnamh. Ní ceadmhach aon chuid den fhoilseachán seo a chóipeáil, a atáirgeadh nó a tharchur in aon foirm ná ar aon bhealach gan cead i scríbhinn roimh ré ó úinéirí an chóipchirt. All rights reserved. No part of this publication may be copied, reproduced or transmitted in any form or by any means without the prior written permission of the copyright owners.

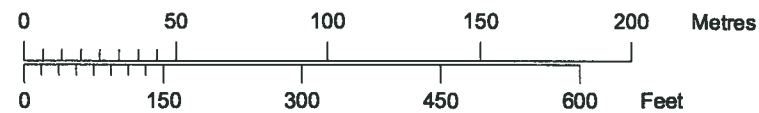
Ní hionann bóthar, bealach nó cosán a bheith ar an léarscáil seo agus fianaise ar chead síl. The representation on this map of a road, track or footpath is not evidence of the existence of a right of way.

Ní thaispeánann léarscáil de chuid Ordanáis Shuirbhéireacht na hÉireann teorann phointí deathúil de mhaoin riamh, ná úinéireacht de ghnéithe fisiciúla. Ordnance Survey maps never show legal property boundaries, nor do they show ownership of physical features.

© Suirbhéireacht Ordanáis Éireann, 2013  
© Ordnance Survey Ireland, 2013



Scale:- 1:2,500  
Scála:- 1:2,500



Plot Ref. No. 19641408\_1\_1  
Plot Date 25-JUL-2013